P-109
km 3+240.00

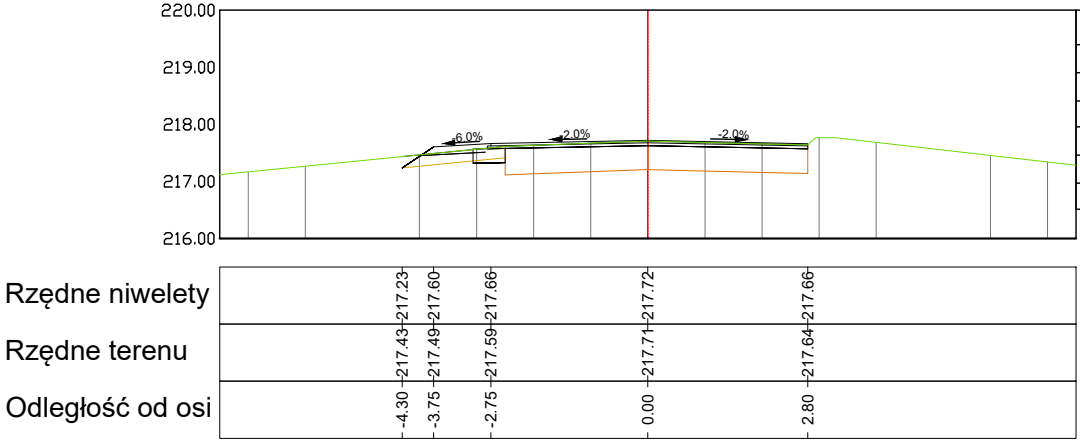
220.00
219.00
218.00
217.00
216.00
6.0%
2.0%
-2.0%
Rzędne niwelety
217.23
217.60
217.66
217.72
217.66
Rzędne terenu
217.43
217.49
217.59
217.71
217.64
Odległość od osi
-4.30
-3.75
-2.75
0.00
2.80

P - 109	
Nazwa	Pow[m^2]
Wyrównanie	0.00
Frezowanie	0.35
Wykop	0.00
Nasyp	0.26
Podbudowa C5/6	0.14

P-110
km 3+270.00

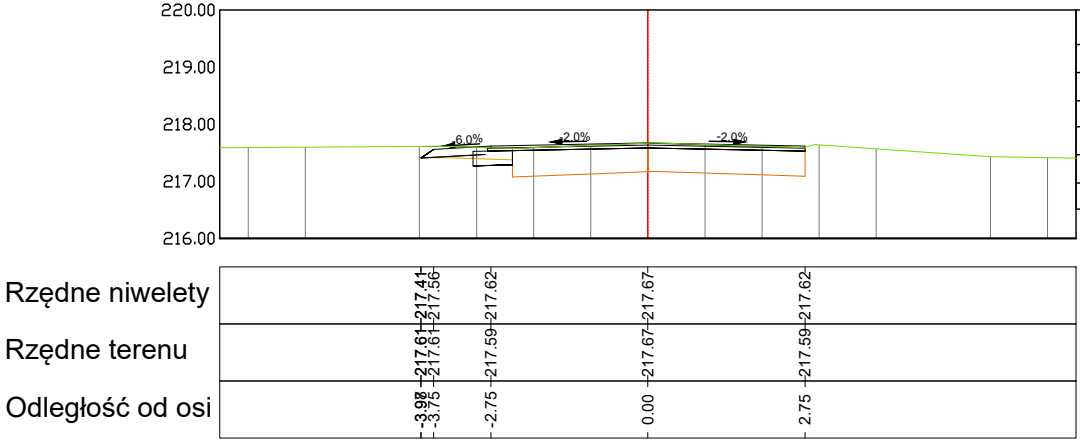
220.00
219.00
218.00
217.00
216.00
6.0%
2.0%
-2.0%
Rzędne niwelety
217.41
217.56
217.62
217.67
217.62
Rzędne terenu
217.61
217.61
217.59
217.67
217.59
Odległość od osi
-3.98
-3.75
-2.75
0.00
2.75

P - 110	
Nazwa	Pow[m^2]
Wyrównanie	0.00
Frezowanie	0.35
Wykop	0.00
Nasyp	0.09
Podbudowa C5/6	0.17

P-111
km 3+300.00

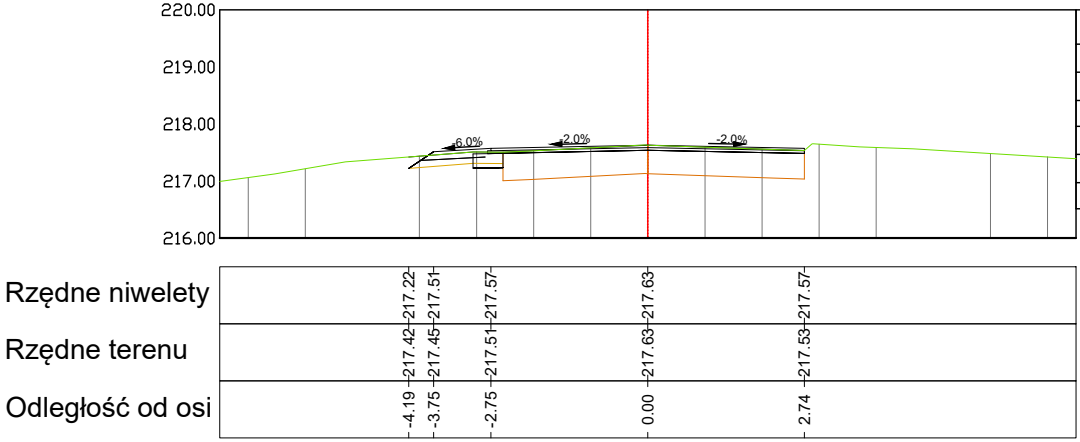
220.00
219.00
218.00
217.00
216.00
6.0%
2.0%
-2.0%
Rzędne niwelety
217.22
217.51
217.57
217.63
217.57
Rzędne terenu
217.42
217.45
217.51
217.63
217.53
Odległość od osi
-4.19
-3.75
-2.75
0.00
2.74

P - 111	
Nazwa	Pow[m^2]
Wyrównanie	0.00
Frezowanie	0.34
Wykop	0.00
Nasyp	0.18
Podbudowa C5/6	0.13

P-112
km 3+330.00

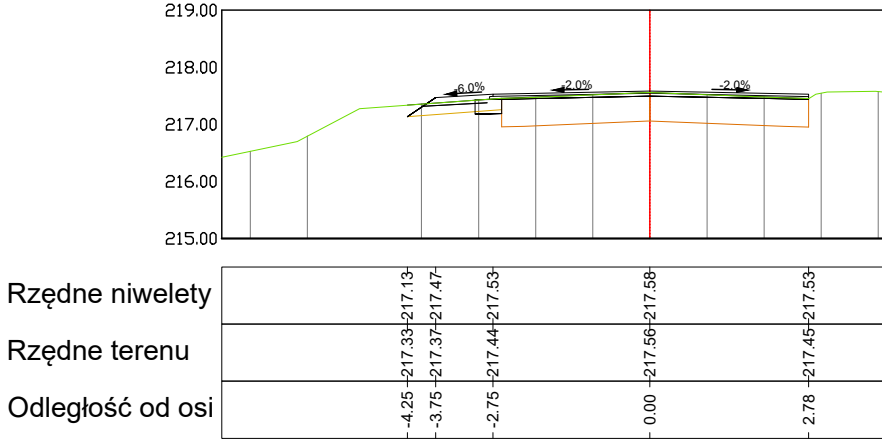
219.00
218.00
217.00
216.00
215.00
6.0%
2.0%
-2.0%
Rzędne niwelety
217.13
217.47
217.53
217.58
217.53
Rzędne terenu
217.33
217.37
217.44
217.56
217.45
Odległość od osi
-4.25
-3.75
-2.75
0.00
2.78

P-113
km 3+360.00

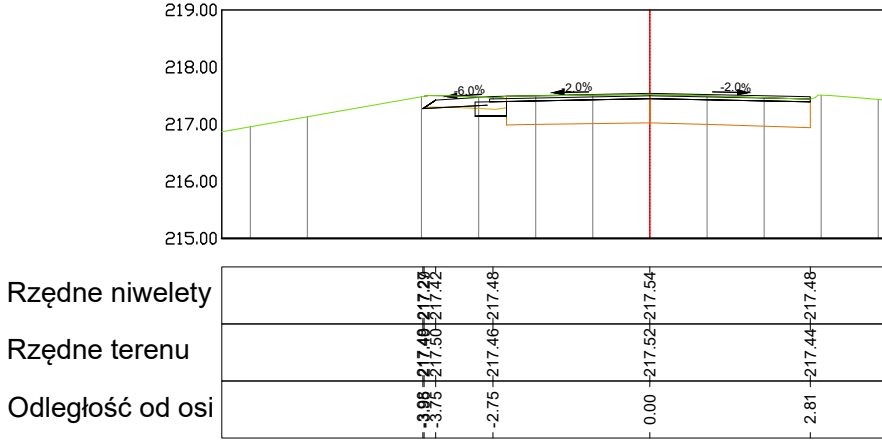
219.00
218.00
217.00
216.00
215.00
6.0%
2.0%
-2.0%
Rzędne niwelety
217.27
217.42
217.48
217.54
217.48
Rzędne terenu
217.49
217.50
217.46
217.52
217.44
Odległość od osi
-3.98
-3.75
-2.75
0.00
2.81

P-114
km 3+390.00

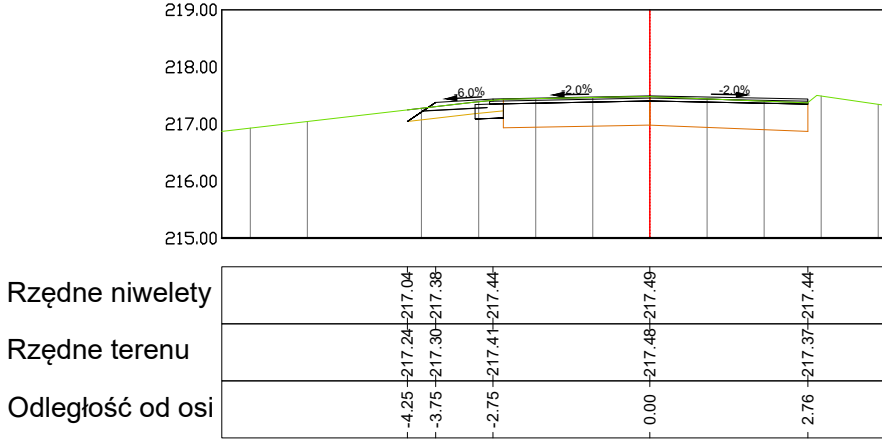
219.00
218.00
217.00
216.00
215.00
6.0%
2.0%
-2.0%
Rzędne niwelety
217.04
217.38
217.44
217.49
217.44
Rzędne terenu
217.24
217.30
217.41
217.48
217.37
Odległość od osi
-4.25
-3.75
-2.75
0.00
2.76

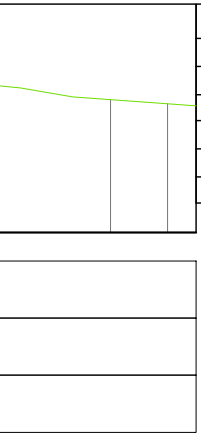

P - 112	
Nazwa	Pow[m^2]
Wyrównanie	0.00
Frezowanie	0.21
Wykop	0.00
Nasyp	0.23
Podbudowa C5/6	0.12

P-115
km 3+420.00

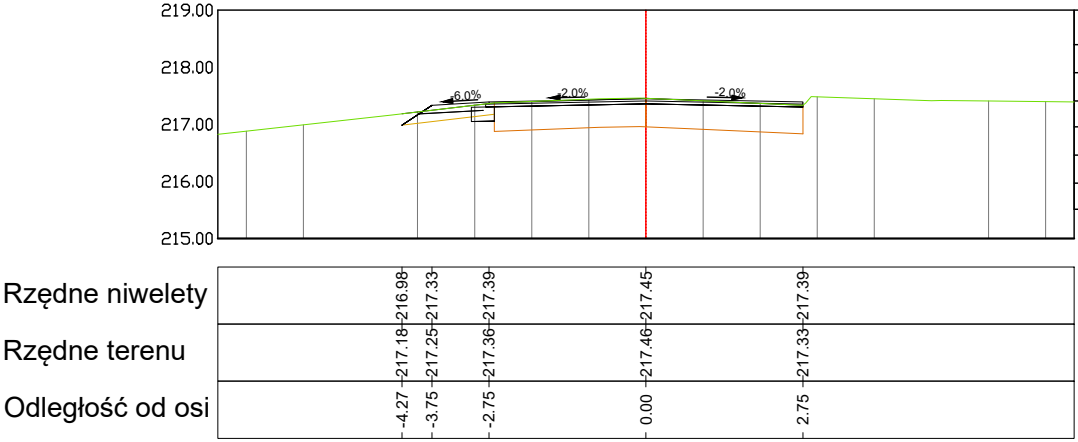
219.00
218.00
217.00
216.00
215.00
6.0%
2.0%
-2.0%
Rzędne niwelety
216.98
217.33
217.39
217.45
217.39
Rzędne terenu
217.18
217.25
217.36
217.46
217.33
Odległość od osi
-4.27
-3.75
-2.75
0.00
2.75

P - 115	
Nazwa	Pow[m^2]
Wyrównanie	0.00
Frezowanie	0.40
Wykop	0.00
Nasyp	0.19
Podbudowa C5/6	0.10


220.00
219.00
218.00
217.00
216.00
Rzędne niwelety
Rzędne terenu
Odległość od osi

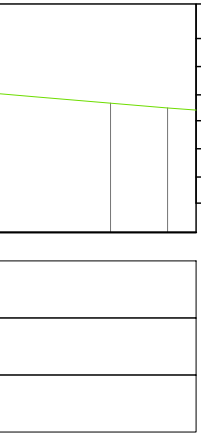

P - 113	
Nazwa	Pow[m^2]
Wyrównanie	0.00
Frezowanie	0.37
Wykop	0.01
Nasyp	0.05
Podbudowa C5/6	0.14

P-116
km 3+450.00

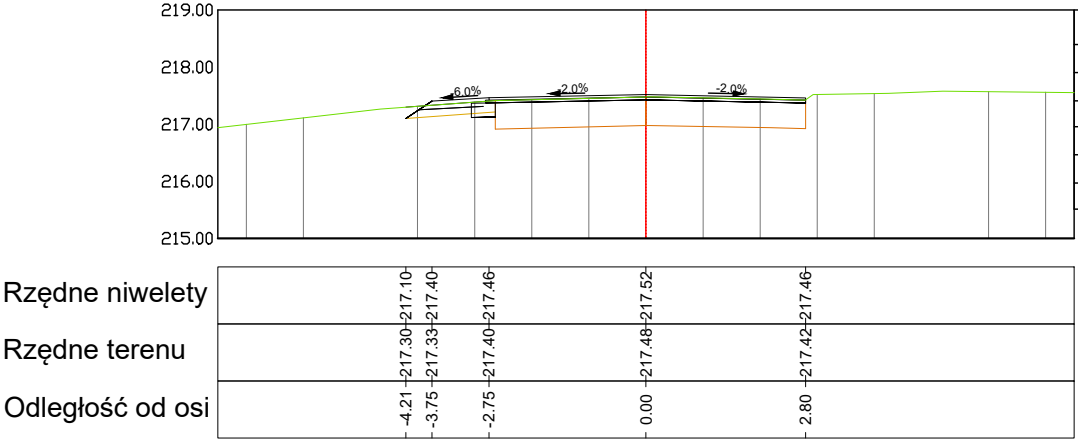
219.00
218.00
217.00
216.00
215.00
6.0%
2.0%
-2.0%
Rzędne niwelety
217.10
217.40
217.46
217.52
217.46
Rzędne terenu
217.30
217.33
217.40
217.48
217.42
Odległość od osi
-4.21
-3.75
-2.75
0.00
2.80

P - 116	
Nazwa	Pow[m^2]
Wyrównanie	0.00
Frezowanie	0.26
Wykop	0.00
Nasyp	0.19
Podbudowa C5/6	0.11


220.00
219.00
218.00
217.00
216.00
Rzędne niwelety
Rzędne terenu
Odległość od osi

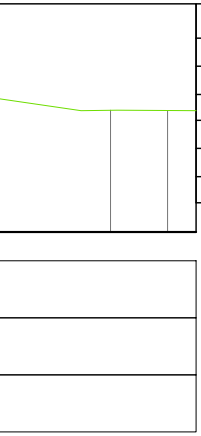

P - 114	
Nazwa	Pow[m^2]
Wyrównanie	0.00
Frezowanie	0.34
Wykop	0.00
Nasyp	0.18
Podbudowa C5/6	0.12

P-117
km 3+480.00

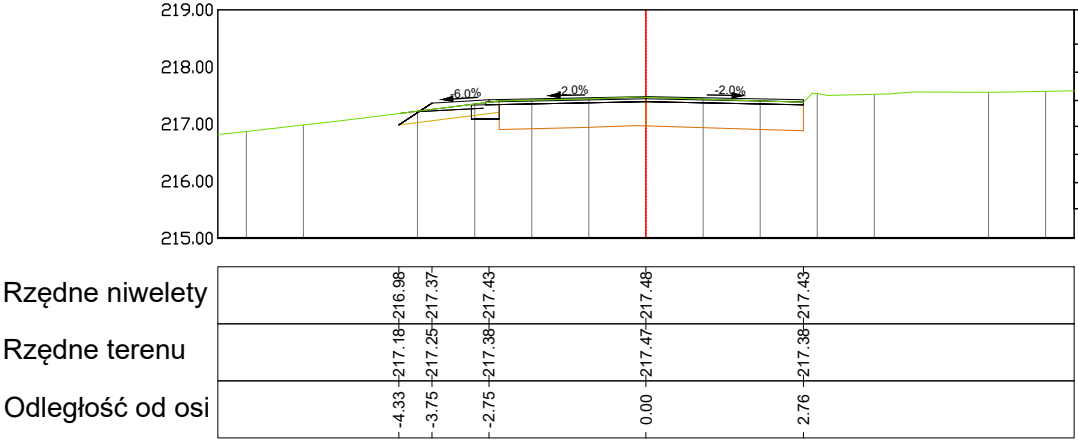
219.00
218.00
217.00
216.00
215.00
6.0%
2.0%
-2.0%
Rzędne niwelety
216.98
217.37
217.43
217.48
217.43
Rzędne terenu
217.18
217.25
217.38
217.47
217.38
Odległość od osi
-4.33
-3.75
-2.75
0.00
2.76

P - 117	
Nazwa	Pow[m^2]
Wyrównanie	0.00
Frezowanie	0.35
Wykop	0.00
Nasyp	0.23
Podbudowa C5/6	0.12


221.00
220.00
219.00
218.00
217.00
Rzędne niwelety
Rzędne terenu
Odległość od osi

P-118
km 3+510.00

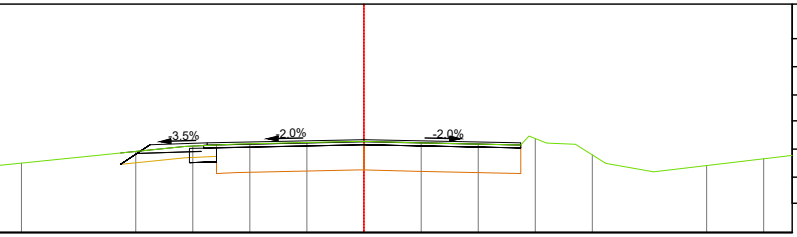

P - 118	
Nazwa	Pow[m²]
Wyrównanie	0.00
Frezowanie	0.29
Wykop	0.00
Nasyp	0.20
Podbudowa C5/6	0.12

217.19	217.53	217.57	217.63	217.57
217.39	217.44	217.52	217.59	217.53
-4.26	-3.75	-2.75	0.00	2.74

P-119
km 3+540.00

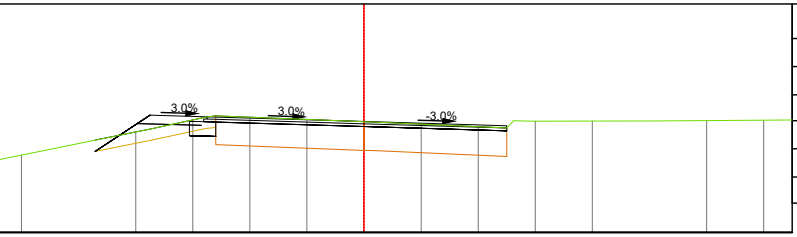

P - 119	
Nazwa	Pow[m²]
Wyrównanie	0.00
Frezowanie	0.42
Wykop	0.00
Nasyp	0.38
Podbudowa C5/6	0.12

217.42	218.05	218.02	217.94	217.87
217.62	217.81	218.02	217.94	217.83
-4.71	-3.75	-2.75	0.00	2.50

P-120
km 3+570.00

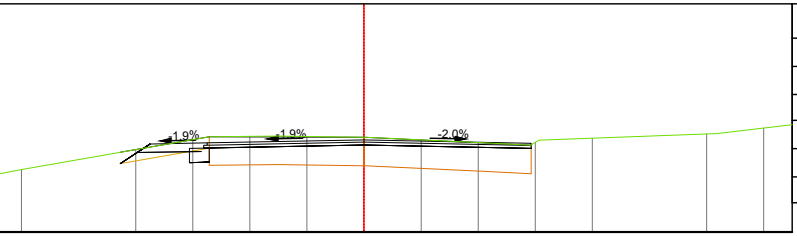

P - 120	
Nazwa	Pow[m²]
Wyrównanie	0.00
Frezowanie	0.73
Wykop	0.01
Nasyp	0.09
Podbudowa C5/6	0.09

218.20	218.54	218.56	218.62	218.56
218.40	218.49	218.66	218.66	218.52
-4.27	-3.75	-2.75	0.00	2.93

P-121
km 3+600.00

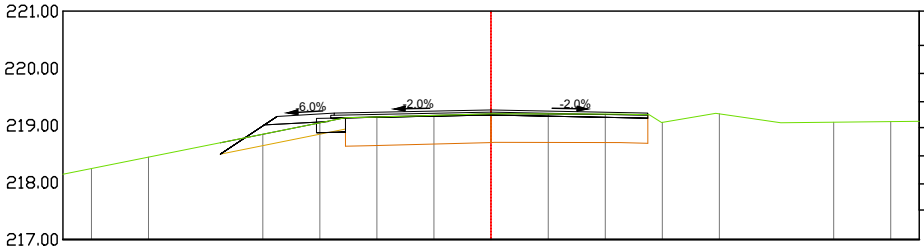

221.00
220.00
219.00
218.00
217.00
6.0%
2.0%
-2.0%

P - 121	
Nazwa	Pow[m²]
Wyrównanie	0.00
Frezowanie	0.14
Wykop	0.00
Nasyp	0.50
Podbudowa C5/6	0.13

Rzędne niwelety	218.49	219.16	219.22	219.27	219.22
Rzędne terenu	218.69	218.89	219.09	219.20	219.19
Odległość od osi	-4.74	-3.75	-2.75	0.00	2.75

P-122
km 3+630.00

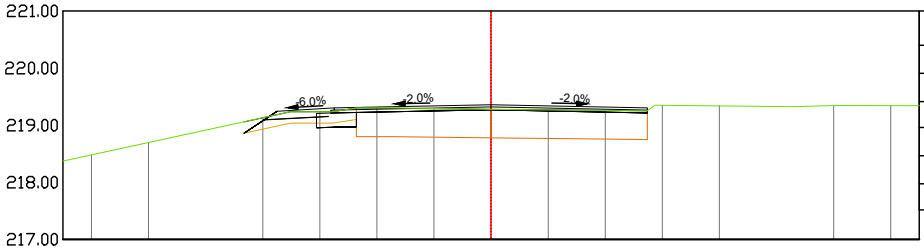

221.00
220.00
219.00
218.00
217.00
6.0%
2.0%
-2.0%

P - 122	
Nazwa	Pow[m²]
Wyrównanie	0.00
Frezowanie	0.17
Wykop	0.00
Nasyp	0.21
Podbudowa C5/6	0.17

Rzędne niwelety	218.86	219.24	219.30	219.36	219.30
Rzędne terenu	219.06	219.18	219.24	219.28	219.25
Odległość od osi	-4.33	-3.75	-2.75	0.00	2.73

P-123
km 3+660.00

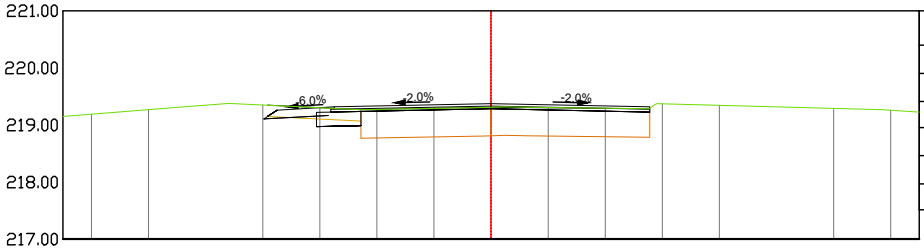

221.00
220.00
219.00
218.00
217.00
6.0%
2.0%
-2.0%

P - 123	
Nazwa	Pow[m²]
Wyrównanie	0.00
Frezowanie	0.19
Wykop	0.01
Nasyp	0.09
Podbudowa C5/6	0.20

Rzędne niwelety	219.13	219.26	219.32	219.37	219.32
Rzędne terenu	219.35	219.34	219.29	219.31	219.29
Odległość od osi	-3.98	-3.75	-2.75	0.00	2.78

P-124
km 3+690.00

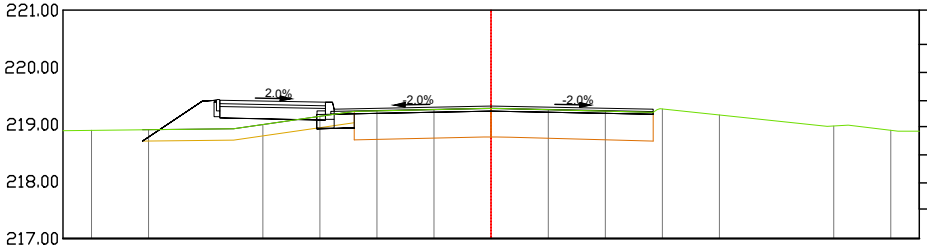
221.00
220.00
219.00
218.00
217.00
2.0%
2.0%
-2.0%

P - 124	
Nazwa	Pow[m²]
Wyrównanie	0.00
Frezowanie	0.22
Wykop	0.01
Nasyp	1.07
Podbudowa C5/6	0.17

Rzędne niwelety	218.70	219.40	219.42	219.27	219.32	219.26
Rzędne terenu	218.90	218.92	218.92	219.18	219.28	219.21
Odległość od osi	-6.11	-5.06	-4.75	-2.75	0.00	2.84

P-125
km 3+720.00

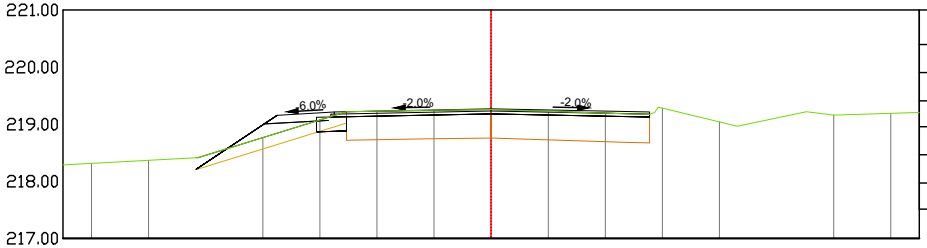
221.00
220.00
219.00
218.00
217.00
6.0%
2.0%
-2.0%

P - 125	
Nazwa	Pow[m²]
Wyrównanie	0.00
Frezowanie	0.38
Wykop	0.00
Nasyp	0.63
Podbudowa C5/6	0.13

Rzędne niwelety	218.21	219.15	219.21	219.27	219.21
Rzędne terenu	218.41	218.84	219.15	219.26	219.17
Odległość od osi	-5.16	-3.75	-2.75	0.00	2.78

P-126
km 3+750.00

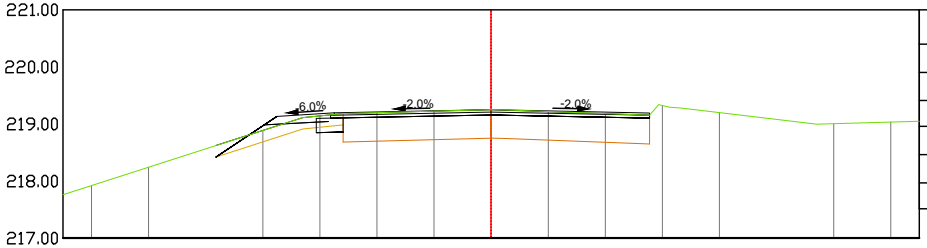
221.00
220.00
219.00
218.00
217.00
6.0%
2.0%
-2.0%

P - 126	
Nazwa	Pow[m²]
Wyrównanie	0.00
Frezowanie	0.41
Wykop	0.00
Nasyp	0.33
Podbudowa C5/6	0.12

Rzędne niwelety	218.42	219.13	219.19	219.25	219.19
Rzędne terenu	218.62	218.96	219.17	219.25	219.15
Odległość od osi	-4.82	-3.75	-2.75	0.00	2.77

LEGENDA

—	ISTNIEJĄCY PRZEKRÓJ DROGI
—	PROJEKTOWANY PRZEKRÓJ DROGI
—	ISTNIEJĄCA KONSTRUKCJA DROGI
—	TEREN PO ODHUMUSOWANIU

MAKO CONSULTING
ul. Peowiaków 9/27
22-400 Zamość
www.makoconsulting.com.pl

INWESTOR:	ZARZĄD POWIATU UL. PRZEMYSŁOWA 4, 22-400 ZAMOŚĆ REPREZENTOWANY PRZEZ ZARZĄD DRÓG POWIATOWYCH W ZAMOŚCIU, UL. SZCZEBRZESKA 69 , 22-400 ZAMOŚĆ
LOKALIZACJA:	**OBRĘB 0005_SZCZEBRZESZYN: Działki:** 1804/4, 1077, 1084/1, 414/3, 414/2, 1079, 377/1, 329, 331/1, 376/1, 1084/1, 331/2, 375/1, 374/5, 332, 333, 374/3, 373/1, 372/1, 1083/1, 369/1, 368/1, 367/1, 366/1, 365/1, 1773, 363/1, 362/1, 359/1, 358/1, 357/1, 1084/1, 356/1, 1770, 1769, 355/1, 354/1, 353/1, 352/1, 351/1, 350/1, 349/1, 369/2, 369/1,1083/1, 1083/2, 1084/1, 346/1, 345/4, 345/6, 345/3, 345/5 **OBRĘB 0003_PRZEDMIEŚCIE BŁONIE: Działki:** 1844, 1861, 1861/1, 1845, 1511/3, 1861/2, 1638 **OBRĘB 0004_KAWĘCZYN: Działki:** 827, 1741, 2663, 190/1, **OBRĘB 0007_TOPÓLCZA: Ark. 3. Działki:** 2150/1, 2226, 2232, 2534, 2535, 2539, 2540, 2550, 2552/1, 2552/2, 2553, 2554, 2559, 2562, 2563, 2564, 2565, 2684, 2685, 2686, 2829/2, 2830, 2831, 2832, 2833, 2834, 2835, 2836, 2837, 2838, 2839, 2840, 2841, 2843, 2844, 2845, 2846, 2847, 2848, 2849, 2850, 2851, 2853, 2857, 2858, 2859, 2860, 2861, 2862, 2865, 2871, 2875, 2876, 3225, 2882, 3236,2892, 3121, 2894, 2895, 2896, 2897, 2898, 2899, 3057, 3058, 3059, 3068, **Ark. 2. Działki:** 1768/3, **Ark. 1. Działki:** 341, 344, 345, 346, 351, 355/1, 370/1, 587, 589, 3134, 628, 630, 632, 631, 175, 176, 184, 187, 192, 193, 194, 195/2, 201, 217, 218, 153/6, **OBRĘB 0008_TURZYNIEC: Ark. 2 Działki:** 2500,2652, 2649, 2650, 2648, 2647, 2635, 2633, 2294, 2291, 2290, 2289, 2288, 2287, 2286, 2285, 2282, 2375, 2377, 3313, 2390, 2548, 2547, 2546, 2539, 2538, 2537, 2536, 2535, 2534, 3269, 2533, 2532, 2530, 2529, 2528, 2436/2, 160, 2436/2,2503, 2504, 1909, **OBRĘB 0009_WYWŁOCZKA: Ark. 2 Działki:** 1003, 768, 916, 939, **OBRĘB 0001_ZWIERZYNIEC:** **Ark. 1 Działki:** 3, 27, **Ark. 25 Działki:** 1470/23, **Ark. 2 Działki:** 114, 53, 65, **Ark. 3 Działki:** 145, 201,
TYTUŁ OPRACOWANIA:	PRZEBUDOWA DROGI POWIATOWEJ NR 3210L SZCZEBRZESZYN - TOPÓLCZA - ZWIERZYNIEC O DŁUGOŚCI OK. 11,318 KM

TREŚĆ OPRACOWANIA:	**PRZEKROJE POPRZECZNE**			PODPIS:
PROJEKTANT	MGR INŻ. DAMIAN ŁOKAJ	LUB/0149/PWOD/11		
PROJEKTANT SPRAWDZAJĄCY	MGR INŻ. KONRAD REMBISZ	LUB/0141/PWBD/18		
ASYSTENT	INŻ. MARLENA KOBOJEK			
SPECJALNOŚĆ	DROGOWA	DATA 30.06.2022	SKALA 1:100	NR RYS. 5.7